

ОПИСАНИЕ МЕСТОПОЛОЖЕНИЯ ГРАНИЦ

Публичный сервитут

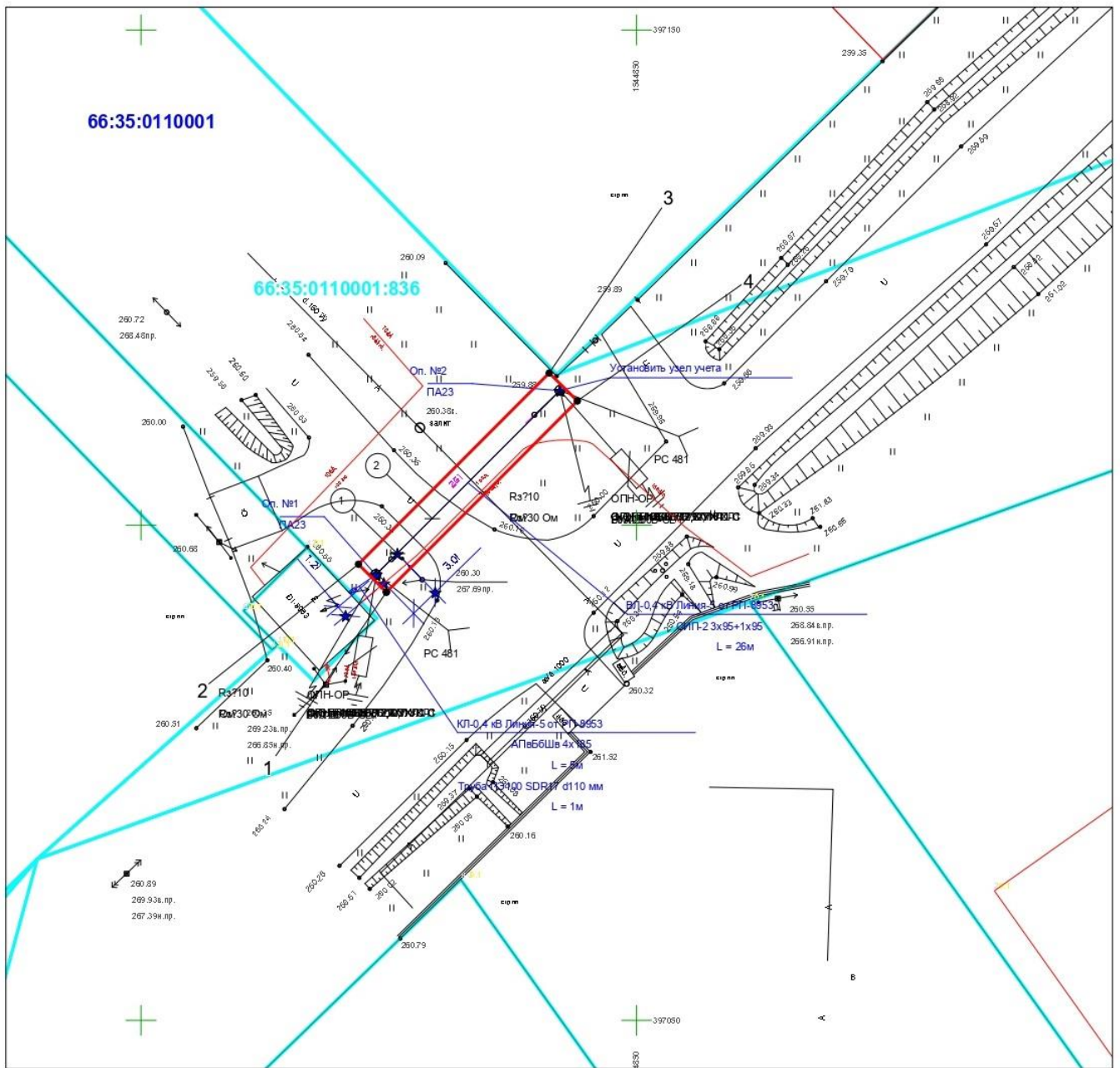
(наименование объекта, местоположение границ которого описано (далее - объект))

Сведения об объекте		
№ п/п	Характеристики объекта	Описание характеристик
1	2	3
1	Местоположение объекта	Свердловская область, г. Березовский, Овощное отделение
2	Площадь объекта ± величина погрешности определения площади ($P \pm \Delta P$), м ²	109± 3
3	Иные характеристики объекта	<p>Публичный сервитут на срок 49 лет в целях: «Строительства КВЛ 0,4 кВ Линия-5 от РП-8953 с установкой ШР и узла учета (электропитание ВРУ-0,4 кВ, находящегося по адресу: Свердловская обл, Березовский городской округ, г. Березовский, тер. Южная промзона, земельный участок 20, К/№ 66:35:0110001:580) (0,08 км, 1 т.у.)»</p> <p>Земельный участок, на котором расположен публичный сервитут: 66:35:0110001:836 - 109 кв.м.</p>

3. Сведения о характерных точках части (частей) границы объекта




Обозначение характерных точек части границы	Координаты, м		Метод определения координат характерной точки	Средняя квадратическая погрешность положения характерной точки (Mt), м	Описание обозначения точки на местности (при наличии)
	X	Y			
1	2	3	4	5	6
-	-	-	-	-	-
1	397093.24	1544824.77	Картометрический метод	0.1	-
2	397096.06	1544821.93	Картометрический метод	0.1	-
3	397115.36	1544841.20	Картометрический метод	0.1	-
4	397112.54	1544844.04	Картометрический метод	0.1	-
1	397093.24	1544824.77	Картометрический метод	0.1	-

Схема расположения границ публичного сервитута



Масштаб 1:600

Используемые условные знаки и обозначения:

- 1-4 Характерная точка границы, номер точки публичного сервитута
-  Проектная граница публичного сервитута
-  Существующая часть границы, имеющиеся в ЕГРН сведения о которой достаточны для определения ее местоположения
- 66:35:0110001:839 Надписи кадастрового номера земельного участка
-  Граница кадастрового квартала
- 66:35:0110001 Обозначение кадастрового квартала

Подпись  Генятова А.Г.

Дата 16.05.2024 г.

Место для оттиска печати (при наличии) лица, составившего описание местоположения границ объекта

Текстовое описание местоположения границ объекта

Прохождение границы		Описание прохождения границы
от точки	до точки	
1	2	3
1	4	-
4	1	-